




Министерство образования и науки Республики Тыва
Управление образования администрации Улуг-Хемского кожууна

МБОУ СОШ с. Чааты им. К.О. Шактаржыка

Рассмотрено
на заседании МС
Руководитель МС
 Дажы-Даваа А.О.
Протокол № 1
от «28» 09.2024г.

Согласовано
Зам дир по УВР
 Донгак Ч.К.
Протокол № 1
от «29» 09.2024г.

Утверждаю
 Биче-оол С.Д.
Приказ №
от «29» 09.2024г.



РАБОЧАЯ ПРОГРАММА
внеурочной деятельности
«ГЕОГРАФИЧЕСКИЙ КАЛЕЙДОСКОП»
основного общего образования
для 9 класса

на 2024-2025 учебный год

Дажы-Даваа А.О., учитель географии

Чодураа- 2024

Пояснительная записка

Рабочая программа кружка по географии «Географический калейдоскоп» разработана для подготовки учащихся 9 классов к сдаче экзаменов ОГЭ

Рабочая программа составлена на основе Примерной программы основного общего образования образовательного учреждения М., Просвещение 2011 г.

Программа рассчитана на 34 часа

Планируемые результаты:

1.2. Личностные, метапредметные и предметные результаты освоения учебного предмета

1.2.1. Личностным результатом обучения географии в основной школе является формирование всесторонне образованной, инициативной и успешной личности, обладающей системой современных мировоззренческих взглядов, ценностных ориентаций, идейно-нравственных, культурных и этических принципов и норм поведения. Важнейшие личностные результаты обучения географии:

– ценностные ориентации выпускников основной школы, отражающие их индивидуально-личностные позиции:

гуманистические и демократические ценностные ориентации, готовность следовать этическим нормам поведения в повседневной жизни и производственной деятельности;

осознание себя как члена общества на глобальном, региональном и локальном уровнях (житель планеты Земля, гражданин Российской Федерации, житель конкретного региона);

осознание целостности природы, населения и хозяйства Земли, материков, их крупных районов и стран;

представление о России как субъекте мирового географического пространства, её месте и роли в современном мире;

осознание единства географического пространства России как единой среды обитания всех населяющих ее народов, определяющей общность их исторических судеб; осознание значимости и общности глобальных проблем человечества;

– гармонично развитые социальные чувства и качества:

умение оценивать с позиций социальных норм собственные поступки и поступки других людей;

эмоционально-ценностное отношение к окружающей среде, необходимости её сохранения и рационального использования;

патриотизм, любовь к своей местности, своему региону, своей стране;

уважение к истории, культуре, национальным особенностям, традициям и образу жизни других народов, толерантность;

готовность к осознанному выбору дальнейшей профессиональной траектории в соответствии с собственными интересами и возможностями;

– образовательные результаты – овладение на уровне общего образования законченной системой географических знаний и умений, навыками их применения в различных жизненных ситуациях.

Средством развития личностных результатов служат учебный материал и прежде всего продуктивные задания учебника, нацеленные на 5-ю линию развития – понимание собственной деятельности и сформированных личностных качеств:

– умение формулировать своё отношение к актуальным проблемным ситуациям;

– умение толерантно определять своё отношение к разным народам;

– умение использовать географические знания для адаптации и созидательной деятельности.

1.2.2 . Метапредметными результатами изучения курса «География» является формирование универсальных учебных действий (УУД).

Регулятивные УУД:

– способности к самостоятельному приобретению новых знаний и практических умений, умения управлять своей познавательной деятельностью;

– умения организовывать свою деятельность, определять её цели и задачи, выбирать средства реализации цели и применять их на практике, оценивать достигнутые результаты:

Самостоятельно обнаруживать и формулировать проблему в классной и индивидуальной учебной деятельности.

Выдвигать версии решения проблемы, осознавать конечный результат, выбирать из предложенных и искать самостоятельно средства достижения цели.

Составлять (индивидуально или в группе) план решения проблемы (выполнения проекта). Подбирать к каждой проблеме (задаче) адекватную ей теоретическую модель.

Работая по предложенному и самостоятельно составленному плану, использовать наряду с основными и дополнительные средства (справочная литература, сложные приборы, компьютер).

Планировать свою индивидуальную образовательную траекторию.

Работать по самостоятельно составленному плану, сверяясь с ним и целью деятельности, исправляя ошибки, используя самостоятельно подобранные средства (в том числе и Интернет).

Свободно пользоваться выработанными критериями оценки и самооценки, исходя из цели и имеющихся критериев, различая результат и способы действий.

В ходе представления проекта давать оценку его результатам.

Самостоятельно осознавать причины своего успеха или неуспеха и находить способы выхода из ситуации неуспеха.

Уметь оценить степень успешности своей индивидуальной образовательной деятельности;

– организация своей жизни в соответствии с общественно значимыми представлениями о здоровом образе жизни, правах и обязанностях гражданина, ценностях бытия и культуры, социального взаимодействия;

– умения ориентироваться в окружающем мире, выбирать целевые и смысловые установки в своих действиях и поступках, принимать решения.

Средством формирования регулятивных УУД служат технология проблемного диалога на этапе изучения нового материала и технология оценивания образовательных достижений (учебных успехов).

Познавательные УУД:

– формирование и развитие посредством географического знания познавательных интересов, интеллектуальных и творческих способностей учащихся;

– умения вести самостоятельный поиск, анализ, отбор информации, её преобразование, сохранение, передачу и презентацию с помощью технических средств и информационных технологий:

Анализировать, сравнивать, классифицировать и обобщать понятия:

– давать определение понятиям на основе изученного на различных предметах учебного материала;

– осуществлять логическую операцию установления родо-видовых отношений;

– обобщать понятия – осуществлять логическую операцию перехода от понятия с меньшим объёмом к понятию с большим объёмом.

Строить логическое рассуждение, включающее установление причинно-следственных связей.

Создавать модели с выделением существенных характеристик объекта, преобразовывать модели с целью выявления общих законов, определяющих данную предметную область. Представлять информацию в виде конспектов, таблиц, схем, графиков.

Преобразовывать информацию из одного вида в другой и выбирать удобную для себя форму фиксации и представления информации. Представлять информацию в оптимальной форме в зависимости от адресата.

Понимая позицию другого, различать в его речи: мнение (точку зрения), доказательство (аргументы), факты; гипотезы, аксиомы, теории. Для этого самостоятельно использовать различные виды чтения (изучающее, просмотровое, ознакомительное, поисковое), приёмы слушания.

Самому создавать источники информации разного типа и для разных аудиторий, соблюдать информационную гигиену и правила информационной безопасности.

Уметь использовать компьютерные и коммуникационные технологии как инструмент для достижения своих целей. Уметь выбирать адекватные задаче инструментальные программно-аппаратные средства и сервисы.

Средством формирования познавательных УУД служат учебный материал и прежде всего продуктивные задания учебника, нацеленные на 1–4-ю линии развития:

– осознание роли географии в познании окружающего мира и его устойчивого развития (1-я линия развития);

– освоение системы географических знаний о природе, населении, хозяйстве мира и его отдельных регионов, на основе которых формируется географическое мышление учащихся (2-я линия развития);

– использование географических умений для анализа, оценки, прогнозирования современных социоприродных проблем и проектирования путей их решения (3-я линия развития);

– использование карт как информационных образно-знаковых моделей действительности (4-я линия развития).

Коммуникативные УУД:

Отстаивая свою точку зрения, приводить аргументы, подтверждая их фактами.

В дискуссии уметь выдвинуть контраргументы, перефразировать свою мысль (владение механизмом эквивалентных замен).

Учиться критично относиться к своему мнению, с достоинством признавать ошибочность своего мнения (если оно таково) и корректировать его.

Понимая позицию другого, различать в его речи: мнение (точку зрения), доказательство (аргументы), факты; гипотезы, аксиомы, теории.

Уметь взглянуть на ситуацию с иной позиции и договариваться с людьми иных позиций.

Средством формирования коммуникативных УУД служат технология проблемного диалога (побуждающий и подводящий диалог) и организация работы в малых группах, а также использование на уроках элементов технологии продуктивного чтения.

1.2.3. Предметными результатами изучения курса «География» в 9-ом классе являются следующие умения:

1-я линия развития – осознание роли географии в познании окружающего мира:

– объяснять основные географические закономерности взаимодействия общества и природы;

– объяснять сущность происходящих в России социально-экономических преобразований;

– аргументировать необходимость перехода на модель устойчивого развития;

– объяснять типичные черты и специфику природно-хозяйственных систем и географических районов.

2-я линия развития – освоение системы географических знаний о природе, населении, хозяйстве мира:

– определять причины и следствия геоэкологических проблем;

- приводить примеры закономерностей размещения отраслей, центров производства;
- оценивать особенности развития экономики по отраслям и районам, роль России в мире.

3-я линия развития – использование географических умений:

- прогнозировать особенности развития географических систем;
- прогнозировать изменения в географии деятельности;
- составлять рекомендации по решению географических проблем, характеристики отдельных компонентов географических систем.

4-я линия развития – использование карт как моделей:

- пользоваться различными источниками географической информации: картографическими, статистическими и др.;
- определять по картам местоположение географических объектов.

5-я линия развития – понимание смысла собственной действительности:

- формулировать своё отношение к культурному и природному наследию;
- выражать своё отношение к идее устойчивого развития России, рациональному природопользованию, качеству жизни населения, деятельности экономических структур, национальным проектам и государственной региональной политике.

1.3.

СОДЕРЖАНИЕ КУРСА.

Введение (1 час)

Особенности процедуры проведения государственной итоговой аттестации выпускников 9 классов в новой форме по географии. Нормативно-правовые и другие документы, определяющие порядок проведения государственной итоговой аттестации выпускников 9 классов в новой форме по географии, бланки государственной итоговой аттестации выпускников 9 классов в новой форме по географии и иные сведения, связанные с данной процедурой. Правила заполнения бланков. Особенности экзаменационной работы по географии, структура КИМов, демонстрационные версии контрольных измерительных материалов (КИМ).

Освоение основных разделов курса

1. Источники географической информации (4 часа)

Географические модели: глобус, географическая карта, план местности, их основные параметры и элементы (масштаб, условные знаки, способы картографического изображения, градусная сеть).

2. Природа Земли и человек (6 часов)

Земля как планета. Форма, размеры, движение Земли. Земная кора и литосфера. Состав, строение и развитие. Земная поверхность: формы рельефа суши, дна Мирового океана. Полезные ископаемые, зависимость их размещения от строения земной коры и рельефа. Минеральные ресурсы Земли, их виды и оценка.

Гидросфера, её состав и строение. Мировой океан, его части; взаимодействие с атмосферой и сушей. Поверхностные и подземные воды суши. Ледники и многолетняя мерзлота. Водные ресурсы Земли.

Атмосфера. Состав, строение, циркуляция. Распределение тепла и влаги на Земле. Погода и климат. Изучение элементов погоды.

Биосфера, её взаимосвязи с другими геосферами. Почвенный покров. Условия образования почв разных типов.

Географическая оболочка Земли. Широтная зональность и высотная поясность.

Территориальные комплексы: природные, природно-хозяйственные.

3. Материки, океаны, народы и страны (9 часов)

Современный облик планеты Земля. Происхождение материков и впадин океанов. Соотношение суши и океана на Земле. Население Земли. Численность населения Земли. Человеческие расы, этносы. Материки и страны. Основные черты природы Африки, Австралии, Антарктиды, Южной Америки, Северной Америки, Евразии

4. Природопользование и геоэкология (2 часа)

Влияние хозяйственной деятельности на людей и природу. Основные типы природопользования. Стихийные явления в атмосфере, гидросфере, литосфере

5. География России (11 часов)

Особенности ГП России.

Территория и акватория, морские и сухопутные границы. Часовые пояса.

Административно-территориальное устройство России.

Природа России.

Особенности геологического строения и распространения крупных форм рельефа. Типы климатов, факторы их формирования, климатические пояса. Климат и хозяйственная деятельность людей. Многолетняя мерзлота. Внутренние воды и водные ресурсы, особенности их размещения на территории страны. Природно-хозяйственные различия морей России. Почвы и почвенные ресурсы. Меры по сохранению плодородия почв. Растительный и животный мир России. Природные зоны. Высотная поясность

Население России.

Численность, естественное движение населения. Половой и возрастной состав населения.

Размещение населения. Основная полоса расселения. Направления и типы миграции.

Народы и основные религии России. Городское и сельское население. Крупнейшие города.

Хозяйство России.

Особенности отраслевой и территориальной структуры хозяйства России. Природно-ресурсный потенциал и важнейшие территориальные сочетания природных ресурсов.

География отраслей промышленности. География сельского хозяйства. География важнейших видов транспорт.

Обобщение (1 час)

Проведение репетиционного тестирования (в традиционной или компьютерной формах) и анализ его результативности. Проведение репетиционного тестирования и анализ его результативности.

Тематическое планирование

№ в теме	№ занятия	Название раздела, темы
1	1	Введение (1 ч). Особенности процедуры проведения ГИА 9 классов. Нормативно-правовые и другие документы. Правила заполнения бланков. Особенности экзаменационной работы по географии, структура и демонстрационные версии КИМов.
1	2	Раздел I. Источники географической информации (4 ч). Глобус, географическая карта.
2	3	План местности. Масштаб.
3	4	Градусная сеть.
4	5	Решение учебно-тренировочных тестов по разделу.
1	6	Раздел II. Природа Земли и человек (6 ч). Земля как планета Солнечной системы.
2.	7	Движения Земли.
3	8	Литосфера и геологическая история Земли.
4	9	Гидросфера. Атмосфера.
5	10	Биосфера. ГО.
6	11	Решение учебно-тренировочных тестов по разделу.
1	12	Раздел III. Материки, океаны, народы и страны (9 ч). Современный облик планеты Земля. Происхождение материков и впадин океанов.
2	13	Особенности природы материков.
3	14	Население и численность населения Земли. Расы, этносы.
4	15	Материки и страны.
5	16	Африка. Австралия.
6	17	Антарктида. Южная Америка.
7	18	Северная Америка.
8	19	Евразия.
9	20	Решение учебно-тренировочных тестов по разделу.
1	21	Раздел IV. Природопользование и геоэкология (2 ч). Влияние хозяйственной деятельности на людей и природу. Основные типы природопользования.
2	22	Стихийные явления в геосферах. Решение тестов по разделу.
1	23	Раздел V. География России (11 ч). Особенности ГП России.
2	24	Часовые пояса.
3	25	Природа России .
4	26	Природные особенности России.
5	27	Население России.
6	28	Демографические показатели России.
7	29	Хозяйство России.
8	30	Отрасли хозяйства РФ.
9	31	Природно-хозяйственное районирование России.
10	32	Решение учебно-тренировочных тестов по разделу.
11	33	Решение учебно-тренировочных тестов по разделу.
1	34	Обобщение (1 ч). Проведение репетиционного тестирования и анализ его результативности. Психологическая подготовка к экзамену.

